

Общие сведения

Государственное бюджетное общеобразовательное учреждение гимназия
№ 70 Петроградского района Санкт-Петербурга
(полное наименование ОУ)

Юридический адрес ОУ: 197022 Санкт-Петербург, ул. Литераторов, д. 9/11
литера А

Фактический адрес ОУ: 197022 Санкт-Петербург, ул. Литераторов, д. 9/11
литера А, ул. проф. Попова, д.6б, литера А.

Руководитель ОУ Цындра Наталья Михайловна ___4176448___
(фамилия, имя, отчество) (телефон)

Заместители

руководителя ОУ:

Стрельцова Мария Борисовна ___+79219769781___
(фамилия, имя, отчество) (телефон)

___Майская Татьяна Александровна ___+79117364146___
(фамилия, имя, отчество) (телефон)

Специалист отдела образования,
курирующий вопросы профилактики
детского дорожно-транспортного
травматизма ведущий специалист РОО Богданова Елена Зиновьевна
(должность) (фамилия, имя, отчество)

_____+79213443291___
(телефон)

Закрепленный за ОУ работник

Госавтоинспекции

_____ Баринов А.Н.
(должность) (фамилия, имя, отчество)

_____ (телефон)

Ответственный за организацию
работы по профилактике
детского дорожно-транспортного
травматизма в ОУ

___педагог-организатор Самойленко О.А.
(должность) (фамилия, имя, отчество)

_____+79112554760___
(телефон)

Количество учащихся _____550_____

Наличие кабинета по БДД _____
(если имеется, указать место расположения)

Наличие уголков по БДД
в 1-4 классах здание начальной школы по адресу ул. проф. Попова,
д. 6б, литера А, холл 1 этажа
(если имеются, указать место расположения)

Наличие автогородка (площадки) по БДД _____

Наличие автобуса в ОУ _____

Владелец автобуса
(при наличии автобуса) _____

Время занятий в ОУ:

Уроки: с 8.30 по 14.10

Внеурочные занятия: с 14.30 по 16.00

Телефоны оперативных служб:

01

02

03

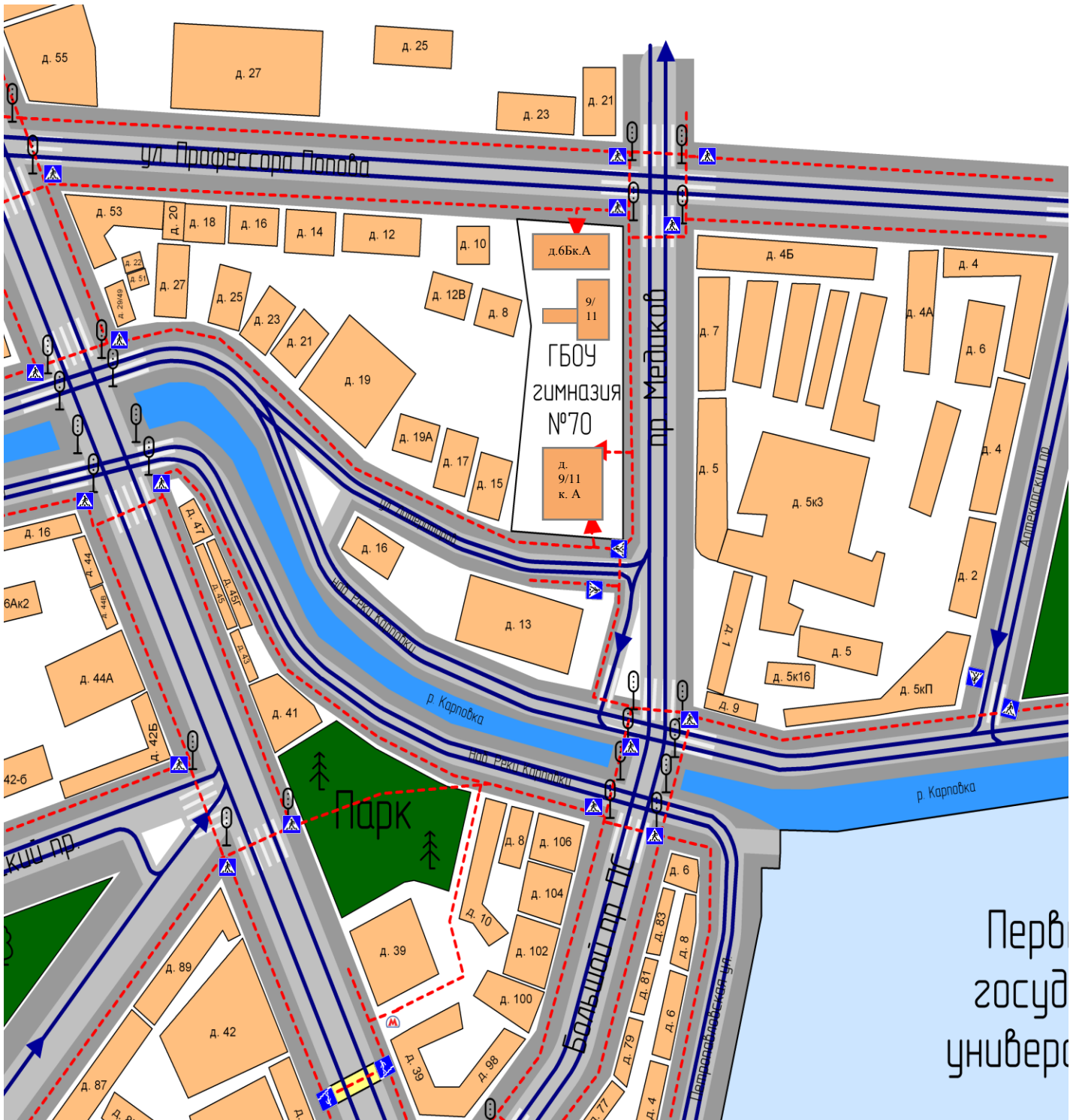
Содержание

I. Планы-схемы ОУ.

- 1) район расположения ОУ, пути движения транспортных средств и детей (учеников, обучающихся);
- 2) организация дорожного движения в непосредственной близости от образовательного учреждения с размещением соответствующих технических средств, маршруты движения детей и расположение парковочных мест;
- 3) маршруты движения организованных групп детей от ОУ к наиболее часто посещаемым объектам в ходе учебного процесса (например: стадион, парк, спортивно-оздоровительный комплекс);
- 4) пути движения транспортных средств к местам разгрузки/погрузки и рекомендуемых безопасных путей передвижения детей по территории образовательного учреждения.

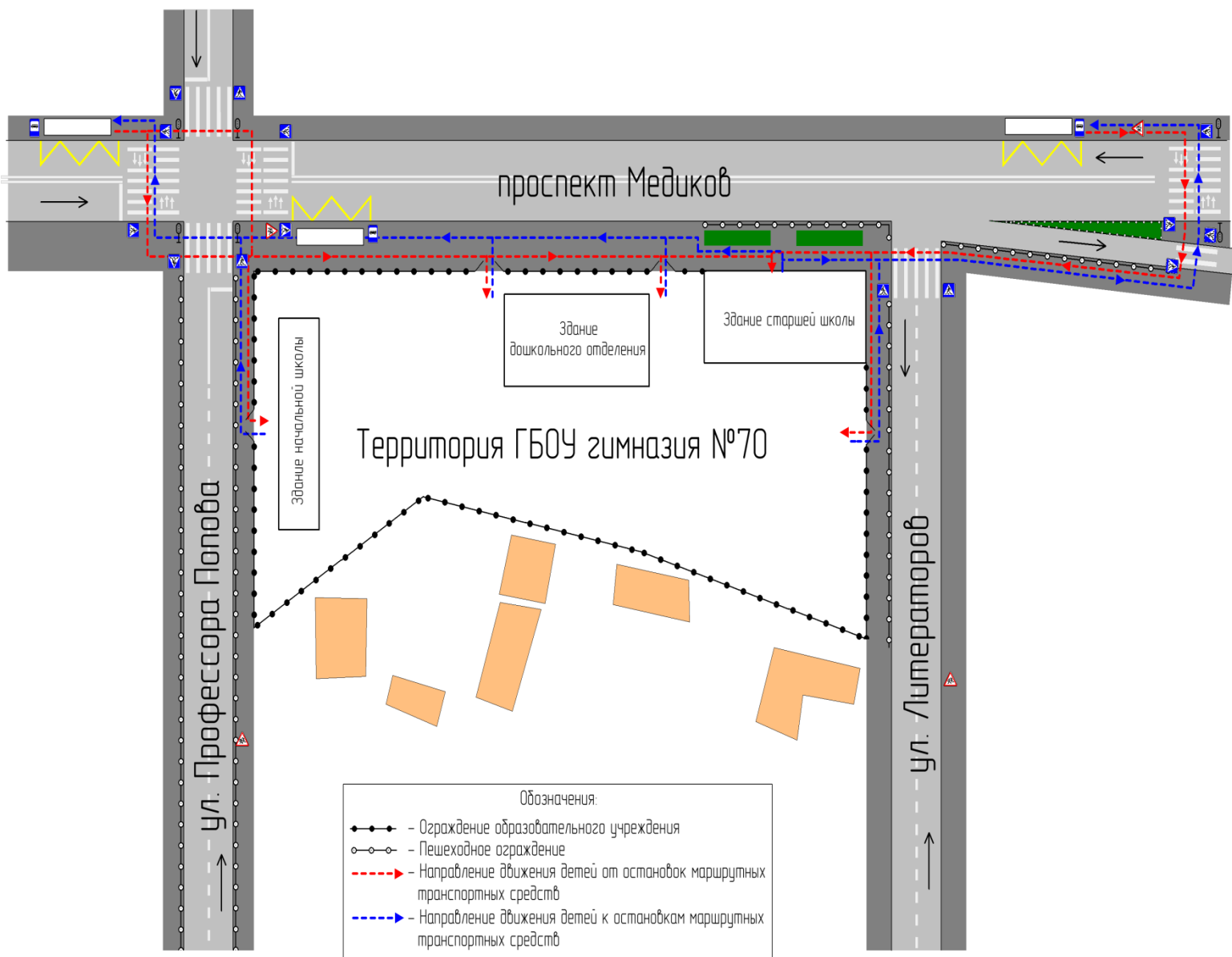
І. Планы-схемы ОУ.

План-схема района расположения ОУ, пути движения транспортных средств и детей (обучающихся)

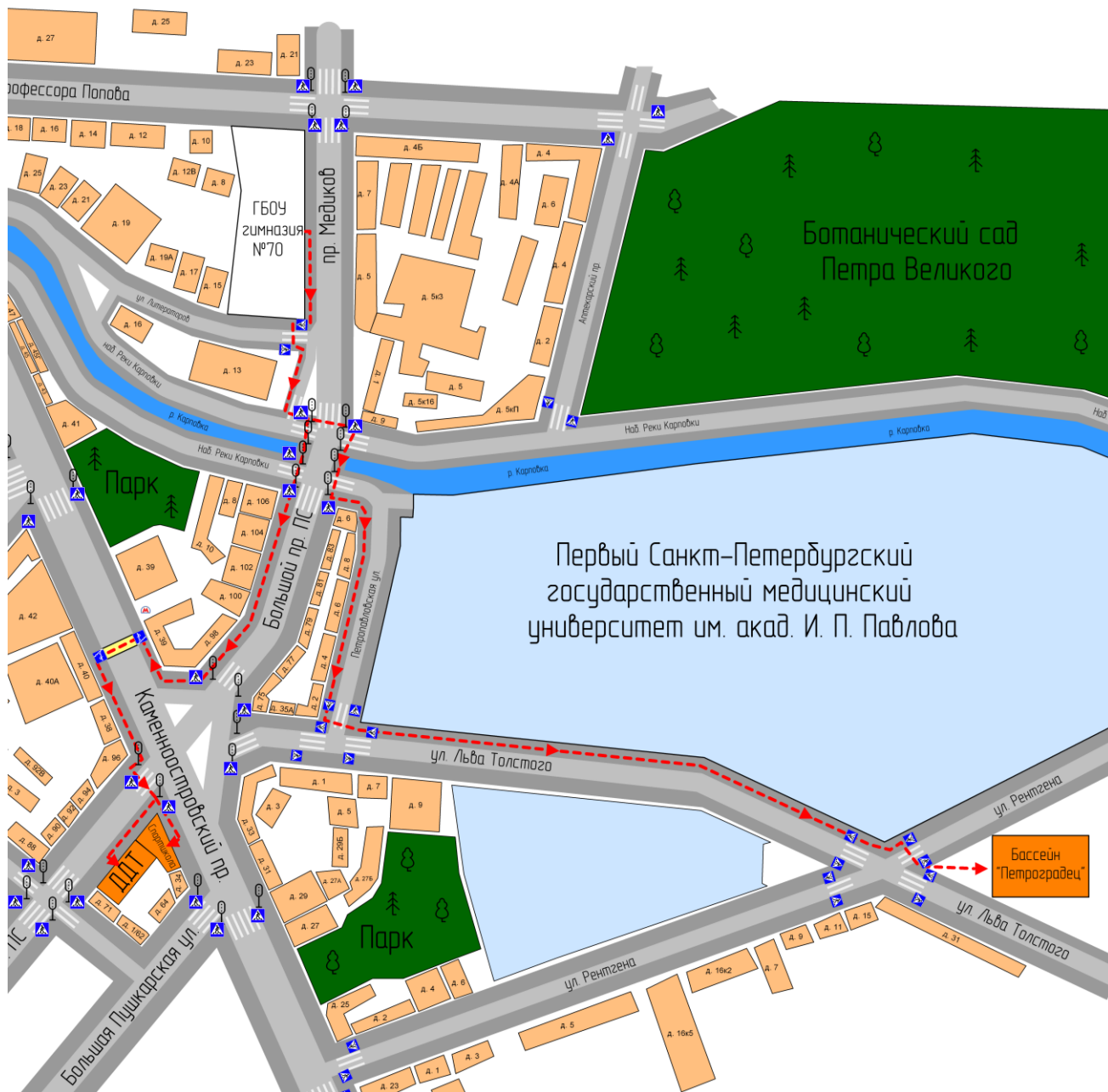








- жилая застройка
- проезжая часть
- тротуар
- подземный пешеходный переход
- надземный пешеходный переход
- движение транспортных средств
- движение детей (учеников) в (из) образовательное учреждение

Схема организации дорожного движения в непосредственной близости от образовательного учреждения с размещением соответствующих технических средств, маршруты движения детей и расположение парковочных мест



Маршруты движения организованных групп детей от ОУ к наиболее часто посещаемым объектам в ходе учебного процесса (ДЦТ Петроградского района, бассейн спортивного клуба «Петроградец»)



- | | | | |
|---|--------------------------------|---|--|
|  | - жилая застройка |  | направление безопасного движения группы детей к стадиону, парку или в спортивно-оздоровительный комплекс |
|  | - проезжая часть | | |
|  | - тротуар | | |
|  | - подземный пешеходный переход | | |
|  | - надземный пешеходный переход | | |

Пути движения транспортных средств к местам разгрузки/погрузки и рекомендуемые пути передвижения детей по территории образовательного учреждения

