

Общие сведения

Государственное бюджетное общеобразовательное учреждение гимназия
№ 70 Петроградского района Санкт-Петербурга
(полное наименование ОУ)

Юридический адрес ОУ: 197022 Санкт-Петербург, ул. Литераторов, д. 9/11
литера А

Фактический адрес ОУ: 197022 Санкт-Петербург, ул. Литераторов, д. 9/11
литера А, литера Б, Ул. Профессора Попова 6б , литера А

Руководитель ОУ Альсеитова Лидия Артуровна ___4176448___

(фамилия, имя, отчество)

(телефон)

Заместители

руководителя ОУ:

Стрельцова Мария Борисовна ___+79219769781___

(фамилия, имя, отчество)

(телефон)

Артемьев Кирилл Леонидович ___+79213871686___

(фамилия, имя, отчество)

(телефон)

Специалист отдела образования,
курирующий вопросы профилактики
детского дорожно-транспортного
травматизма ведущий специалист РОО Чиканчи Елена Анатольевна

(должность)

(фамилия, имя, отчество)

_____2413864_____

(телефон)

Закрепленный за ОУ работник

Госавтоинспекции

_____инспектор_____ Овсяник А.В.

(должность)

(фамилия, имя, отчество)

_____+79119835433_____

(телефон)

Ответственный за организацию работы по
профилактике детского дорожно-
транспортного травматизма в ОУ _педагог-
организатор

Клочков С.А.

(должность)

(фамилия, имя, отчество)

_____+79819767076_____

(телефон)

Количество учащихся _____ 733 _____

Наличие кабинета по БДД _____
(если имеется, указать место расположения)

Наличие уголков по БДД
здание старшей школы по адресу ул. Литераторов 9/11, литера А, холл
цокольного этажа
(если имеются, указать место расположения)

Наличие автогородка (площадки) по БДД _____

Наличие автобуса в ОУ _____

Владелец автобуса
(при наличии автобуса) _____

Время занятий в ОУ:

Уроки: с 8.30 по 14.10

Внеурочные занятия: с 14.30 по 16.00

Телефоны оперативных служб:

01

02

03

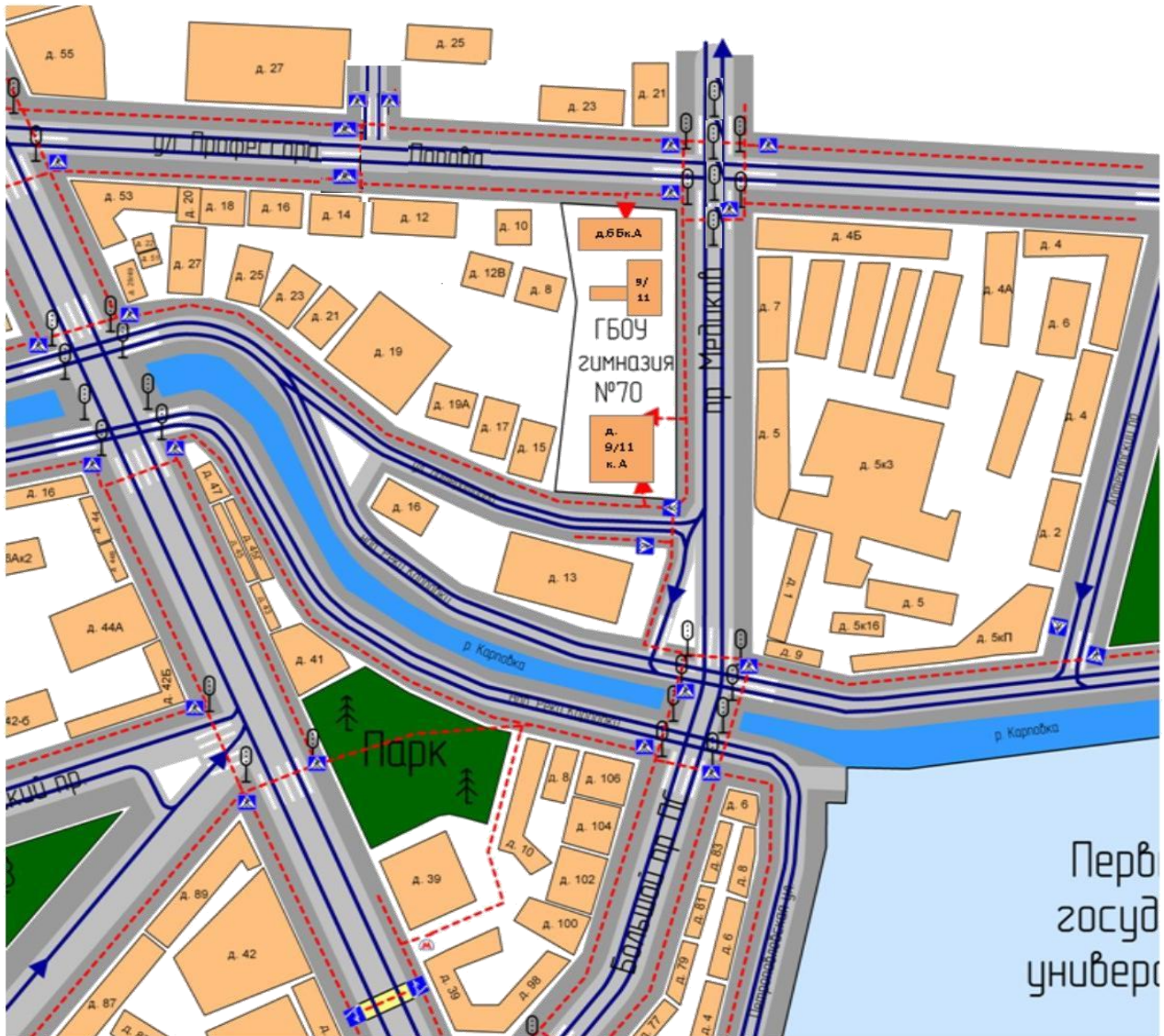
Содержание

I. Планы-схемы ОУ.

- 1) район расположения ОУ, пути движения транспортных средств и детей (учеников, обучающихся);
- 2) организация дорожного движения в непосредственной близости от образовательного учреждения с размещением соответствующих технических средств, маршруты движения детей и расположение парковочных мест;
- 3) маршруты движения организованных групп детей от ОУ к наиболее часто посещаемым объектам в ходе учебного процесса (например: стадион, парк, спортивно-оздоровительный комплекс);
- 4) пути движения транспортных средств к местам разгрузки/погрузки и рекомендуемых безопасных путей передвижения детей по территории образовательного учреждения.

І. Планы-схемы ОУ.

План-схема района расположения ОУ, пути движения транспортных средств и детей (обучающихся)





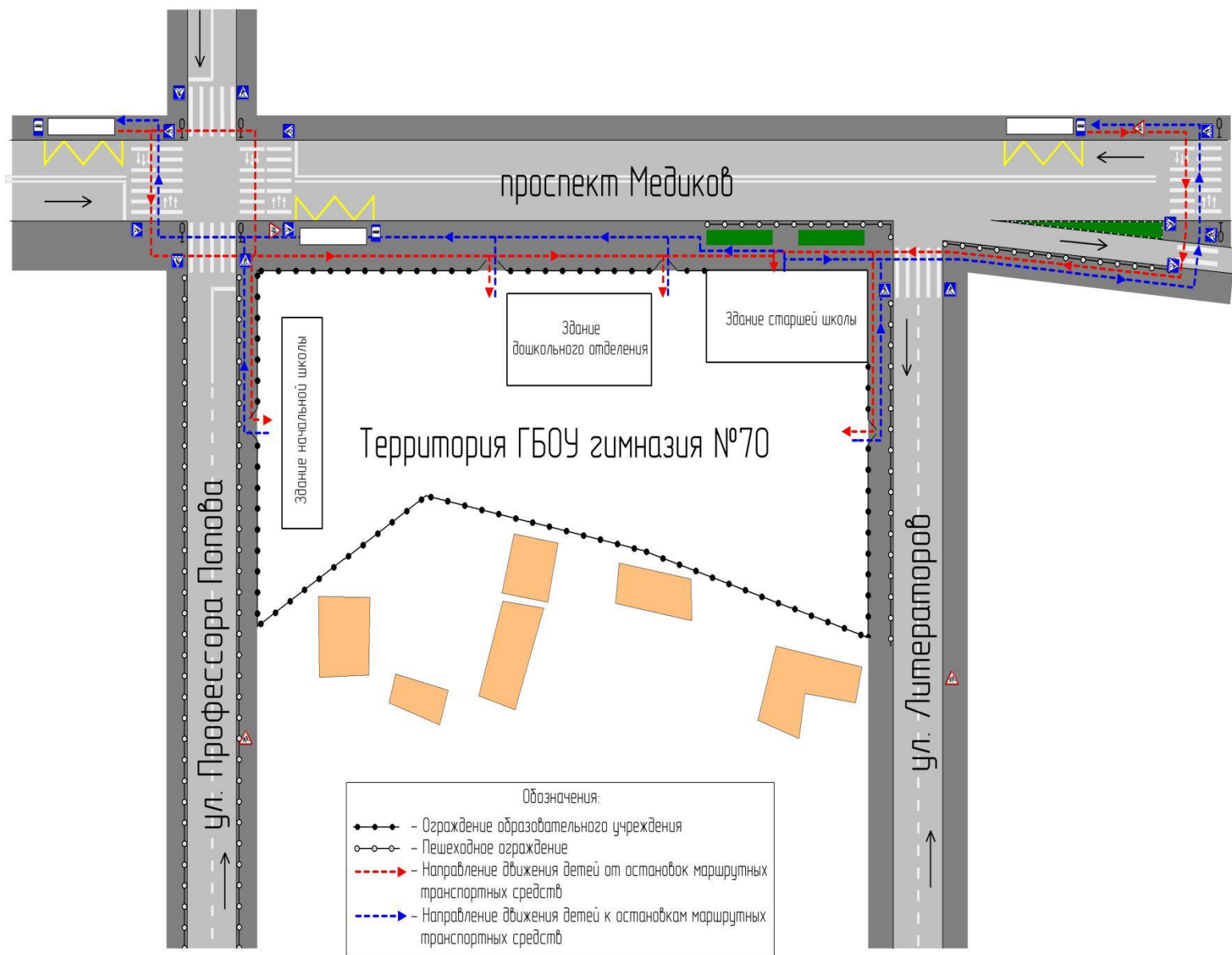
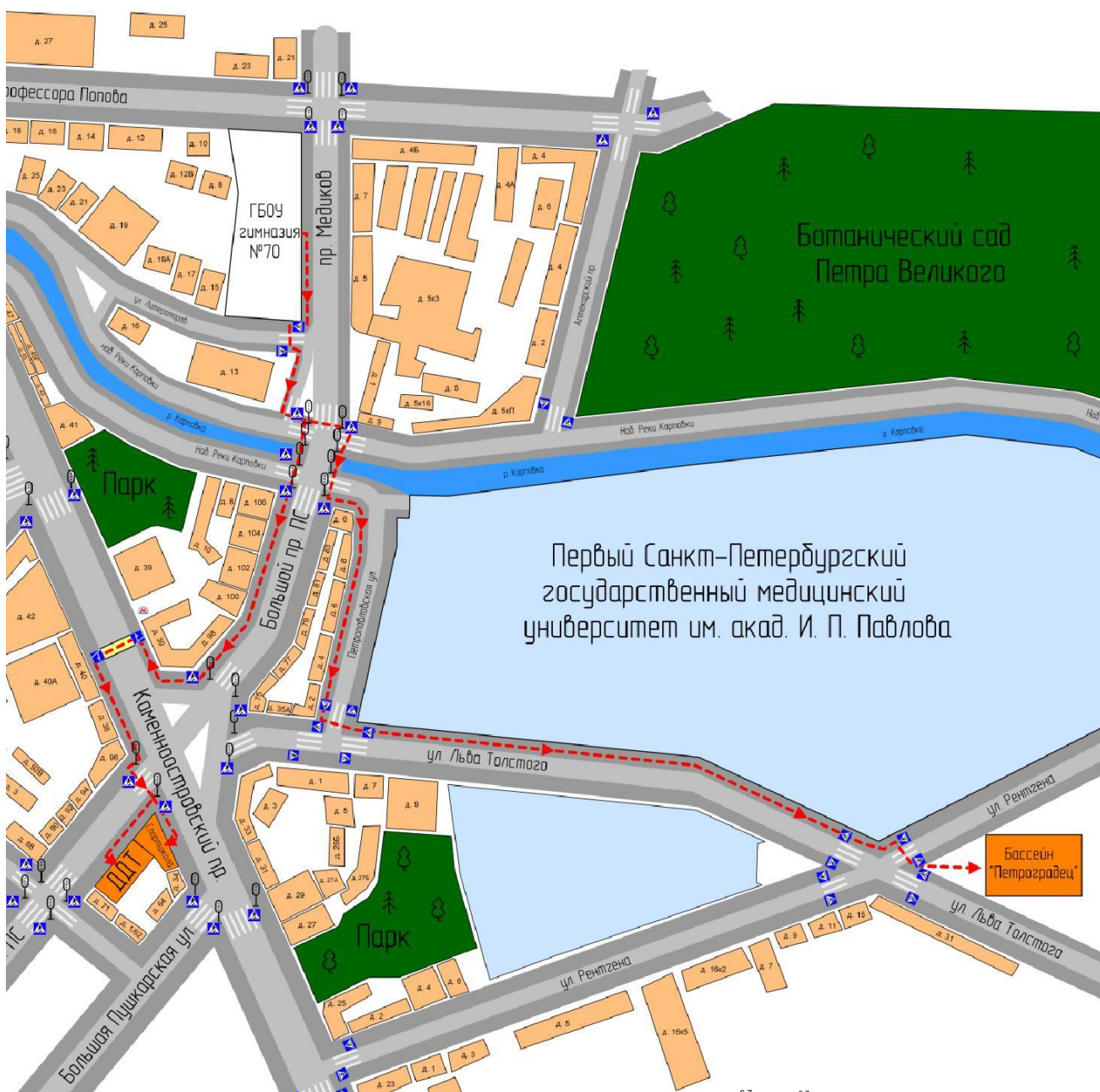
- | | | | |
|---|--------------------------------|---|---|
|  | - жилая застройка |  | - движение транспортных средств |
|  | - проезжая часть |  | - движение детей (учеников) в (из) образовательное учреждение |
|  | - тротуар | | |
|  | - подземный пешеходный переход | | |
|  | - надземный пешеходный переход | | |

Схема организации дорожного движения в непосредственной близости от образовательного учреждения с размещением соответствующих технических средств, маршруты движения детей и расположение парковочных мест



Маршруты движения организованных групп детей от ОУ к наиболее часто посещаемым объектам в ходе учебного процесса (ДТТ Петроградского района, бассейн спортивного клуба «Петроградец»)



- | | |
|---|--|
| <ul style="list-style-type: none"> - жилая застройка - проезжая часть - тротуар - подземный пешеходный переход - надземный пешеходный переход | <ul style="list-style-type: none"> ➔ направление безопасного движения группы детей к стадиону, парку или в спортивно-оздоровительный комплекс |
|---|--|

Пути движения транспортных средств к местам разгрузки/погрузки и рекомендуемые пути передвижения детей по территории образовательного учреждения

