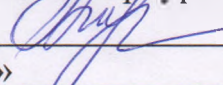



«СОГЛАСОВАНО»

Начальник отдела
образования администрации
Петроградского района
Санкт-Петербурга


_____ М.Н. Андреева
«__» _____ 2020 г.

«УТВЕРЖДАЮ»

Директор ГБОУ
гимназия №70
Петроградского района
Санкт-Петербурга


_____ Альсеитова Л.А.
Приказ № 41/1 от
«17» августа 2020 г.

«СОГЛАСОВАНО»

Начальник ОГИБДД УМВД России
по Петроградскому району
Санкт-Петербурга
подполковник полиции


_____ В.А. Васильев
«__» _____ 2020 г.

ПАСПОРТ

дорожной безопасности дошкольного отделения
Государственного бюджетного образовательного
учреждения
гимназия №70
Петроградского района Санкт-Петербурга

2020 г.

Количество учащихся _____ 68 _____

Наличие кабинета по БДД _____
(если имеется, указать место расположения)

Наличие уголков по БДД здание детского сада по адресу ул. Литераторов, д.
9/11, литера Б, холл 1 этажа
(если имеются, указать место расположения)

Наличие автогородка (площадки) по БДД _____

Наличие автобуса в ОУ _____

Владелец автобуса
(при наличии автобуса) _____

Время занятий в ОУ:

Непосредственно образовательная деятельность с 09.00 до 10.30

Совместная образовательная деятельность с 15.30 до 17.00

Телефоны оперативных служб:

01 (101)

02 (102)

03 (103)

112

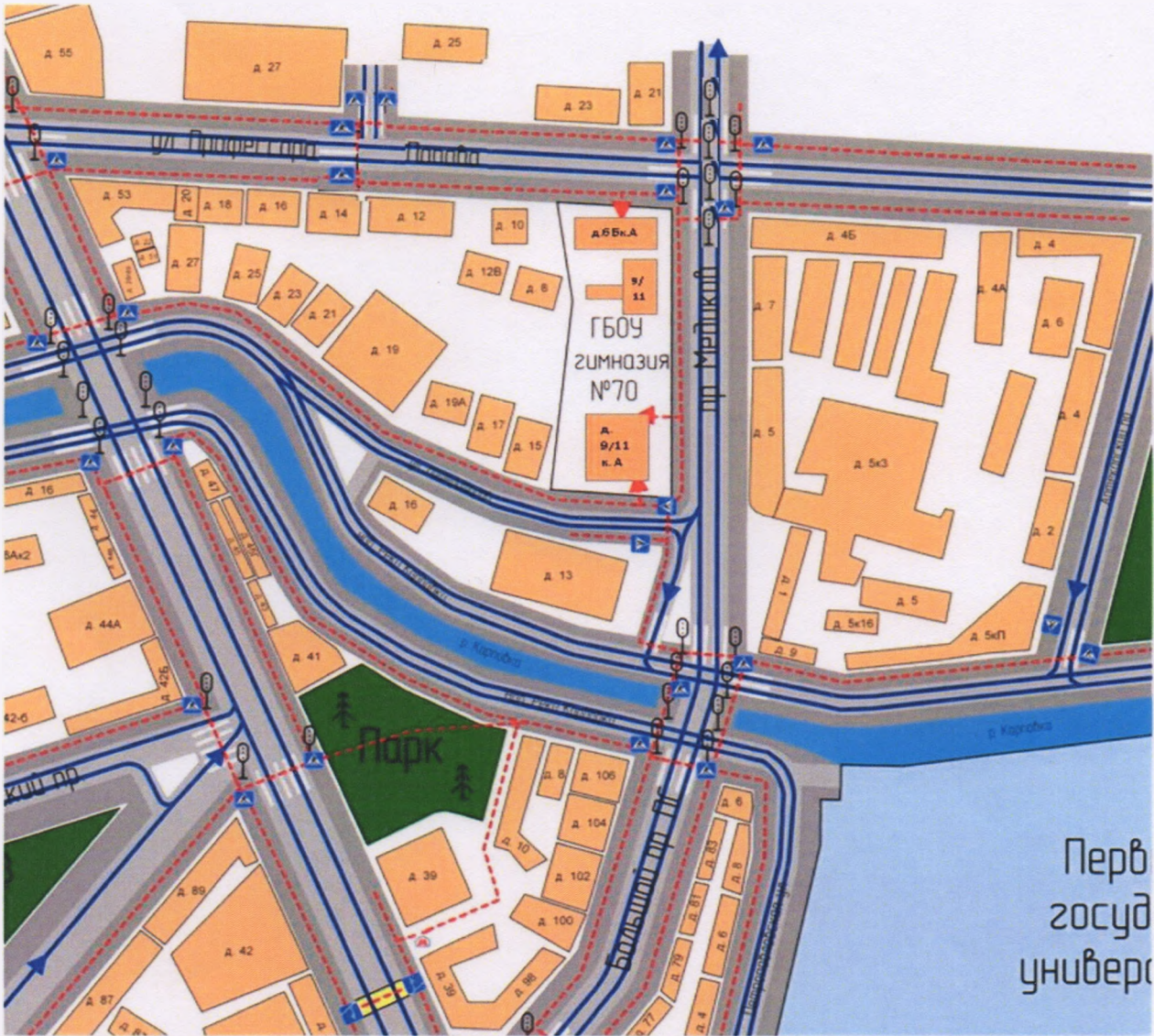
Содержание

I. Планы-схемы ОУ.

- 1) район расположения ОУ, пути движения транспортных средств и детей (учеников, обучающихся);
- 2) организация дорожного движения в непосредственной близости от образовательного учреждения с размещением соответствующих технических средств, маршруты движения детей и расположение парковочных мест;
- 3) маршруты движения организованных групп детей от ОУ к наиболее часто посещаемым объектам в ходе учебного процесса (например: стадион, парк, спортивно-оздоровительный комплекс);
- 4) пути движения транспортных средств к местам разгрузки/погрузки и рекомендуемых безопасных путей передвижения детей по территории образовательного учреждения.

I. Планы-схемы ОУ.

План-схема района расположения ОУ, пути движения транспортных средств и детей (обучающихся)










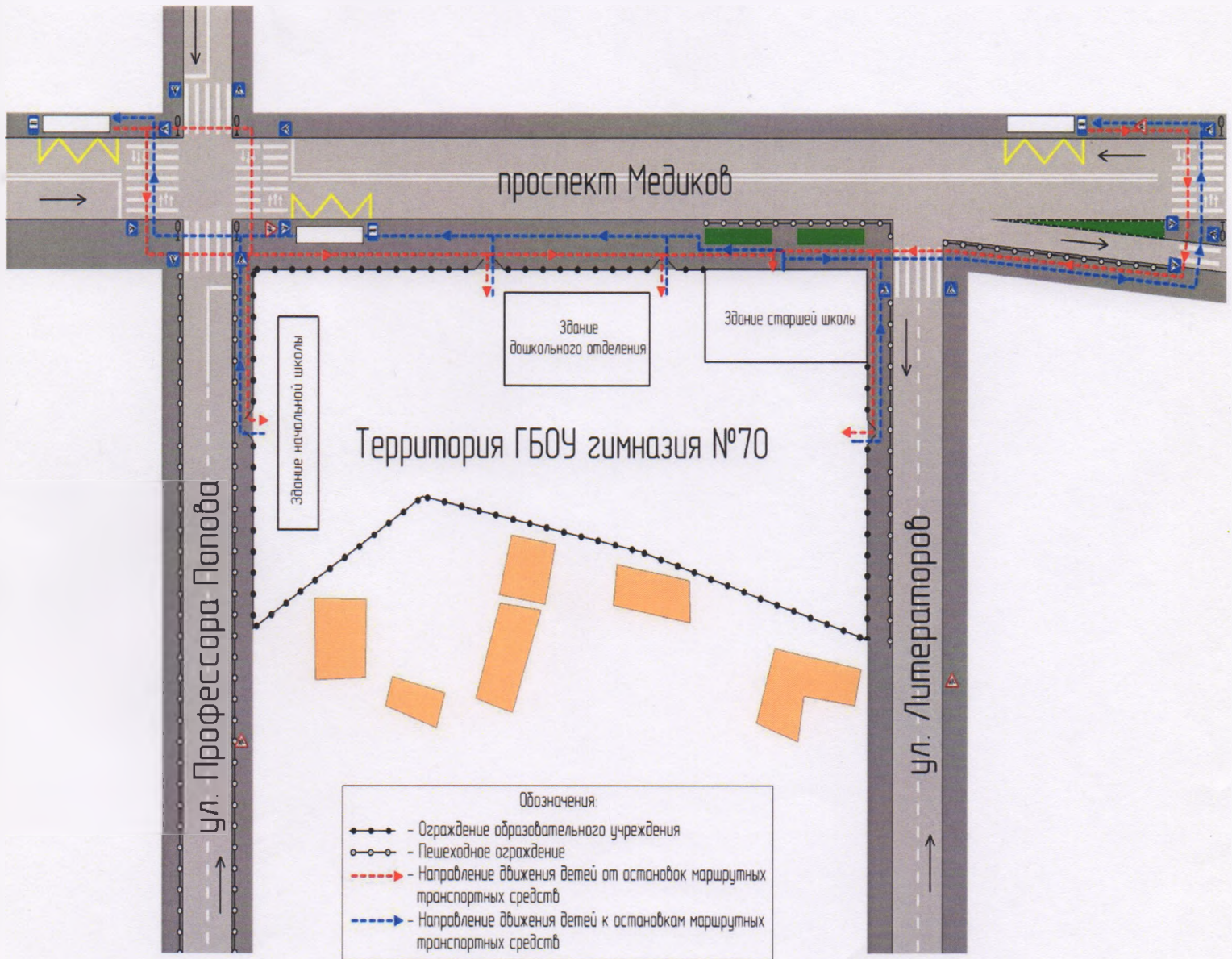
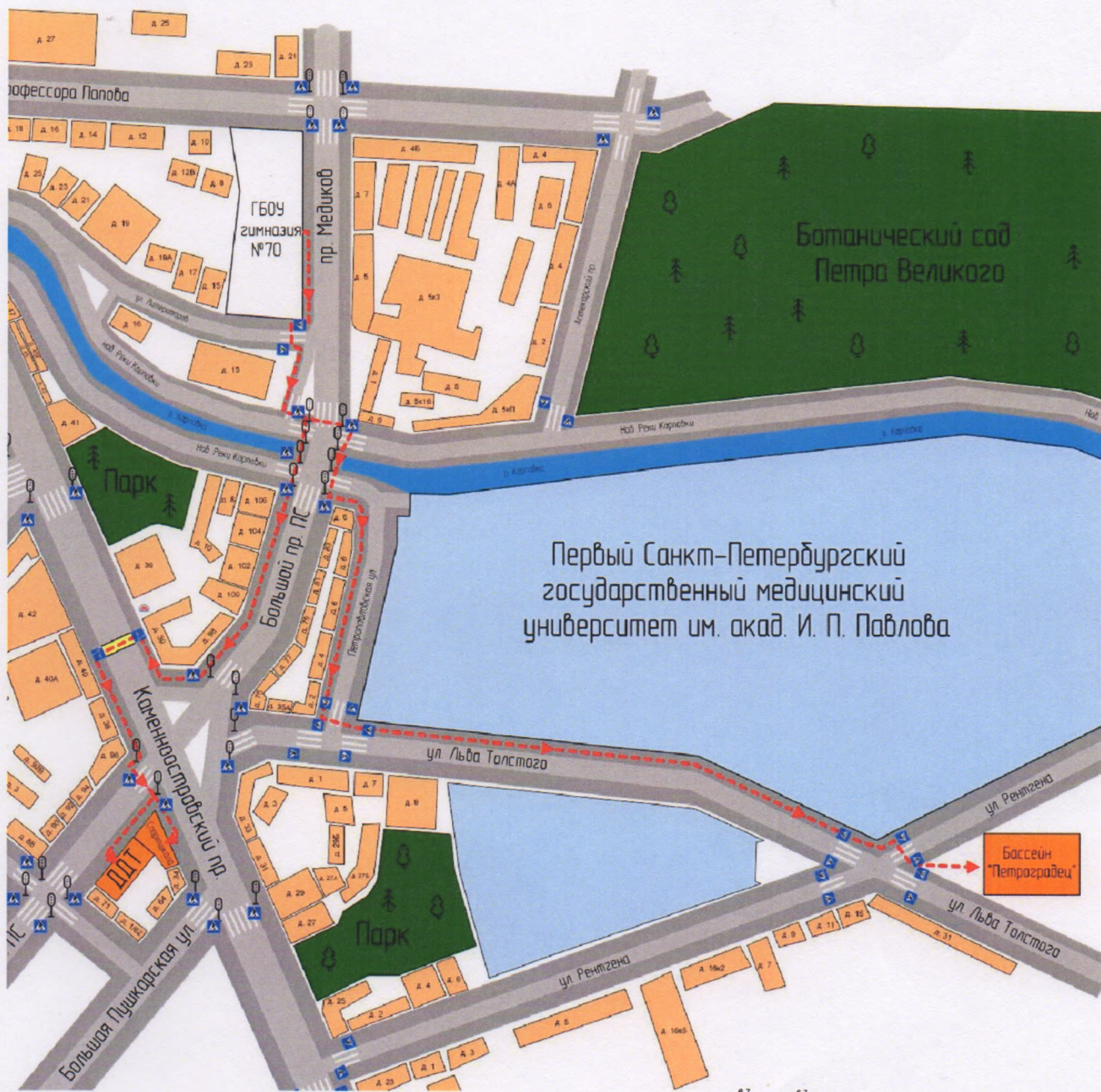
-  - жилая застройка
-  - проезжая часть
-  - тротуар
-  - подземный пешеходный переход
-  - надземный пешеходный переход
-  - движение транспортных средств
-  - движение детей (учеников) в (из) образовательное учреждение

Схема организации дорожного движения в непосредственной близости от образовательного учреждения с размещением соответствующих технических средств, маршруты движения детей и расположение парковочных мест

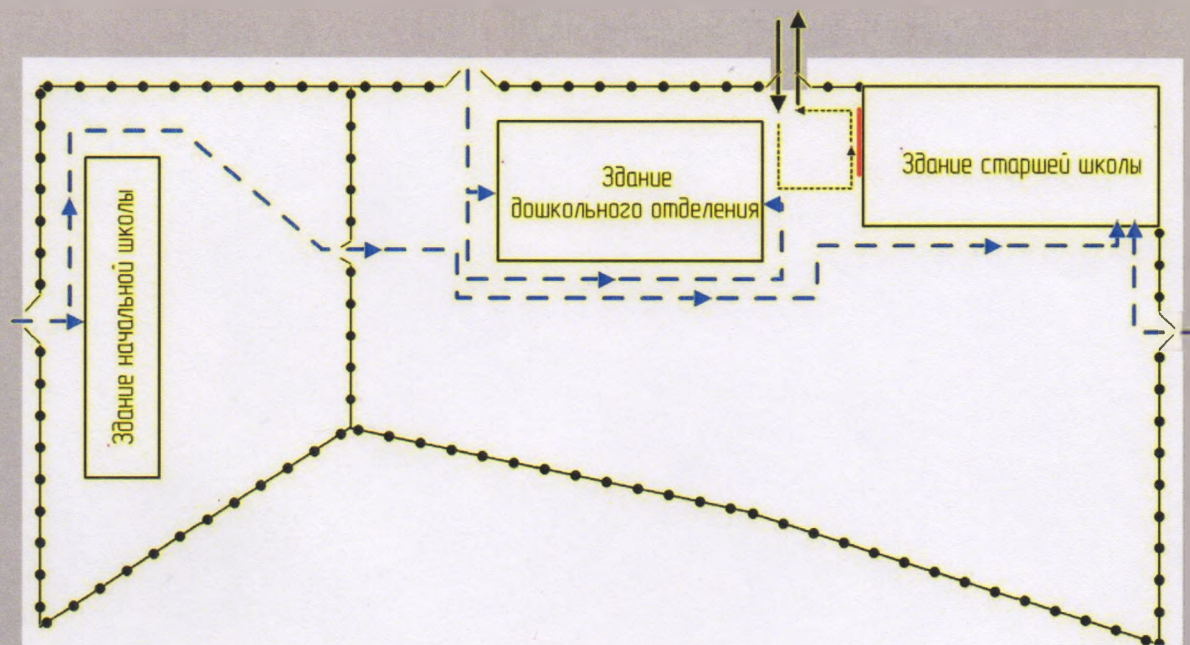


Маршруты движения организованных групп детей от ОУ к наиболее часто посещаемым объектам в ходе учебного процесса (ДТ Петроградского района, бассейн спортивного клуба «Петроградец»)



- | | |
|---|---|
| <ul style="list-style-type: none"> - жилая застройка - проезжая часть - тротуар - подземный пешеходный переход - надземный пешеходный переход | <ul style="list-style-type: none"> ➔ - направление безопасного движения группы детей к стадиону, парку или в спортивно-оздоровительный комплекс |
|---|---|

Пути движения транспортных средств к местам разгрузки/погрузки и рекомендуемые пути передвижения детей по территории образовательного учреждения



- Обозначения
- Въезд/выезд грузовых транспортных средств
 - Пешеходное ограждение
 - Движение детей и подростков на территории образовательного учреждения
 - Место разгрузки/погрузки